



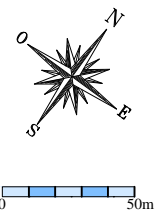
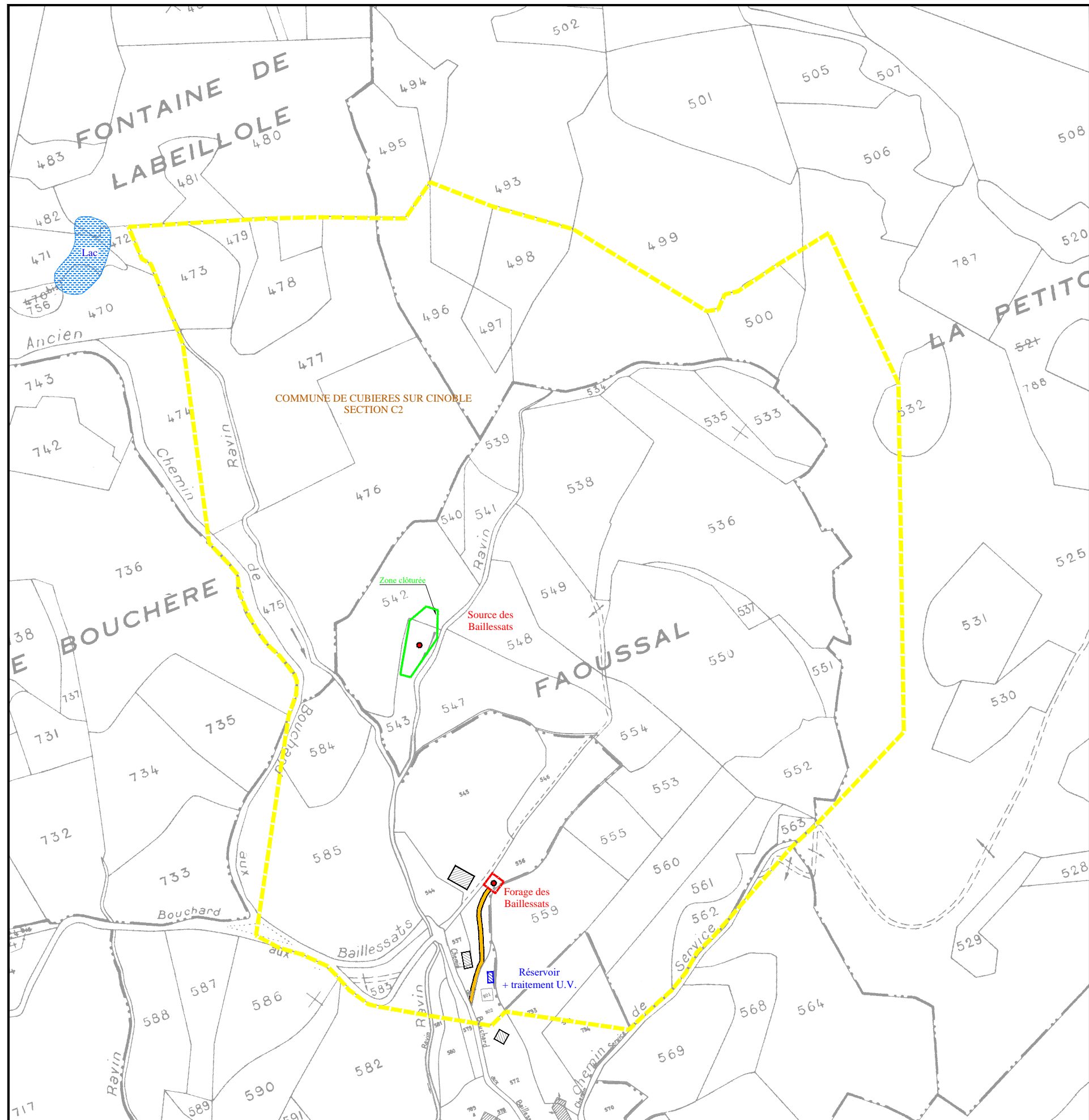


Legende :

-  Forage
-  Périmètre de protection immédiate
-  Périmètre de protection rapprochée
-  Servitude de passage

Département de l'Aude

COMMUNAUTE DE COMMUNES DU PAYS DE COUZA
COMMUNE DE CUBIÈRES-SUR-CINOBLE

**PÉRIMÈTRES DE PROTECTION
 DES CAPTAGES**

Pièce 4
PLAN PARCELLAIRE
FORAGE DE BAILLESSATS



Ind.	MODIFICATIONS	Date :
1	Tracé des périmètres de protection des captages d'après le rapport hydrogéologique du 31/03/2015 de M.LENOBLE Jean-Louis Hydrogéologue agréé	Mai 2016

N°Dossier : E11-12 Date : Novembre 2011
 N°Plan : 4 Echelle : 1/2000



29 Place Pierre Bonnet
 73460 Grèsy-sur-Isère
 Tél. : 04 79 31 21 03
contact@coherence-eau.fr
www.coherence-eau.fr